



CÂMARA MUNICIPAL DE ALMIRANTE TAMANDARÉ

ESTADO DO PARANÁ

PROJETO DE LEI Nº. 054/2024

SÚMULA "Dá denominação a logradouro público que especifica. Fica denominada Rua Natalia Florinda Govaski Manosso.

A Câmara Municipal de Almirante Tamandaré, Estado do Paraná, aprovou e eu, Prefeito Municipal, no uso das prerrogativas legais, sanciono a seguinte.

LEI

Art. 1º Fica denominada Rua Natalia Florinda Govaski Manosso, com início na Rua José Gabroski e término em terras do senhor Vitório Manosso, na localidade do Bairro Juruqui neste Município.

Art. 2º Esta lei entra em vigor na data de sua publicação. Ficam revogadas as disposições em contrário.

APROVADO EM 11/12/2024 DISCUSSÃO

POR UNANIMIDADE

SALA DAS SESSÕES 70 / 12 / 2024 Sala das Sessões, 03 de dezembro de 2024

[Assinatura]
Presidente

[Assinatura]
Denys Moraes
Vereador

LIDO NO EXPEDIENTE DA SESSÃO DO
DIA 03 / DEZEMBRO / 2024

[Assinatura]
Secretário

APROVADO EM 12/12/2024 DISCUSSÃO

POR UNANIMIDADE

SALA DAS SESSÕES 70 / 12 / 2024



CÂMARA MUNICIPAL DE ALMIRANTE TAMANDARÉ


ESTADO DO PARANÁ

SENHORES VEREADORES.

A denominação é uma justa homenagem à Senhora Natalia Manosso. Nascida em 10 de setembro de 1922 e falecida em 18 de fevereiro de 2017, deixou 11 filhos: Odegal, Antonio, Elza, Mario, Luiz, Neuza, Natal, Santinor, Neosoli, Amilton e Joel. A presente denominação visa a permitir que os moradores da região possam solicitar serviços para as Operadoras de Telefonia, Correios, Sanepar, Copel, entre outros.

É a justificativa.

Sala das Sessões, 03 de dezembro de 2024


Denys Moraes
Vereador

FICHA DE CADASTRO

DATA: 03/12/24.

NOME: João Márcio / Vereador Márcio
Buenos

TELEFONE: 41 99604 8079

ENDEREÇO: Rua Sarmin nº 57.

BAIRRO: _____

REFERENCIA: Companhia / Boa Vista

SOLICITAÇÃO: Nome de Rua

Comçando na José Gabroski e
terminando em terras de Vitória na
Nossa.

RESOLVIDO EM: ____/____/____

REQUERIMENTO PARA DENOMINAÇÃO DE RUA PUBLICA.

A Prefeitura de Almirante Tamandaré, Pr.

REQUERENTE: MOISES DIAS, BRASILEIRO, SOLTEIRO, RG.4871478-1SSPR, CPF: 680.550729-49. Proprietário do imóvel neste local, com medidas de (31.435.00m2) parte ideal da matrícula. N°11924, com área total de 223.850,00m2

ENDEREÇO DO REQUERENTE: Rua: Jose Graboski

NOME PROPOSTO PARA O LOGRADOURO: RUA: NATALIA MANOSSO

JUSTIFICATIVA E HISTÓRICO DO HOMENAGEADO: A SENHORA NATALIA MANOSSO, RESIDIU NO LOCAL POR MAIS DE 50 ANOS. A RUA ATUAL CONSTA COMO SERVIDAO A MAIS DE 50 ANOS. A Copel e vários outros serviços, relatam ter dificuldades de encontrar as varias residências, no local por não constar nome a rua.

***Termo de aceite: Como Responsável Legal do Imóvel acima identificado, declaro sob as penas da Lei (Art. 299 do Código Penal Lei 2848/40), que as informações desse requerimento são verdadeiras.**

Almirante Tamandaré, 28 de novembro de 2024.

Aguardamos deferimento. Desde já obrigado.

MOISES DIAS
CPF: 680.550729-49



Abaixo-Assinado

REQUERIMENTO PARA DENOMINAÇÃO DE RUA.

Nos, abaixo-assinado, residentes neste município vimos manifestar nossa concordância com a denominação **(NATALIA MANOSSO)** com acesso pela rua: **Jose Graboski**.

NOME: *João Mauro Embianno* CPF: 02902544936

NOME: *Laurinda C. Lima* CPF: 048.707.499-81

NOME: *Korun Juxo Trindade de Cruz* CPF: 088.805.919-16

NOME: *Sandra Cristina Manosso* CPF: 071.812.629-71

NOME: *Lúiz Carlos Manosso* CPF: 231.283.729-3

NOME: *João Carlos Lima* CPF: 30783186931

NOME: *Eleoneli de Deus de Lima* CPF: 02157328980

NOME: *Amélia* CPF: 03/03042765

NOME: *Santimar Manosso* CPF: 7101560968

NOME: *Amélia Manosso* CPF: 58752170900

NOME: *Celia Ap. Manosso* CPF: 69987190944

NOME : Amilton Manoel Ferreira

CPF: 089 304 859-36

NOME : Patrícia Manoel Góes

CPF: 059 813.439.58

NOME : Gabrielle Fernanda Góes

CPF: 137 460.169-16

NOME : Wellington Belmont Santos

CPF: 109 456 989 75

NOME : Thiago C. S. dos Santos

CPF: 106.379 0 9903

NOME : Silvana Correa de Luz

CPF: 048.711.789-19

NOME : Melissa Cordeiro Lima

CPF: 118.228.009 94

NOME : Patrick Moreira da Cruz

CPF: 125 622 479 17

Almirante Tamandaré, Pr. 11 de novembro, de 2024.

DESDE JÁ OBRIGADO, E AGUARDAMOS DEFERIMENTO.

ASS: Luiz Carlos Manoel

FUNARPEN



SELO DE FISCALIZAÇÃO

SFRC2.YcPA8.j04mf

by5Jt.F414q

<https://selo.funarpen.com.br>REPÚBLICA FEDERATIVA DO BRASIL
REGISTRO CIVIL DAS PESSOAS NATURAIS

CERTIDÃO DE ÓBITO

Nome

NATALIA FLORINDA GOVASKI MANOSSO

CPF: 021.572.649-90

Matrícula

086447 01 55 2017 4 00025 179 0007725 38

Sexo Feminino	Cor Branca	Estado civil e idade Viúva, 94 anos **			
Naturalidade Timoneira-PR **	Documento de identificação 5.158.748-0/SSP/PR **	Eleitor Não			
Filiação e residência ALEXANDRE GOVASKI e EMMA GOVASKI, ambos falecidos, eram de nacionalidade brasileira, naturais do Estado do Paraná., A falecida era residente e domiciliada, à Rua Antonio Manosso, nº 240, Juruqui, em Campo Magro-PR **					
Data e hora do falecimento Dezoito de fevereiro de dois mil e dezessete, às 15h 15min **		<table><tr><td>Dia 18</td><td>Mês 02</td><td>Ano 2017</td></tr></table>	Dia 18	Mês 02	Ano 2017
Dia 18	Mês 02	Ano 2017			
Local do falecimento Hospital do Idoso Zilda Ams à Rua Lothário Boutin, 90, Pinheirinho, em Curitiba-PR **					
Causa PNEUMONIA, ACIDENTE VASCULAR CEREBRAL **					
Sepultamento / Cremação (Município e cemitério, se conhecido) Cemitério Paroquial de Campo Magro-PR **		Declarante AMILTON MANOSSO **			
Nome e número de documento do médico que atestou o óbito Dra. Renata de Oliveira Gusso, CRM nº 31803 **					

Averbações/Anotações a acrescentar

Nascida em 10 de setembro de 1922. Pelo declarante foi-me dito, que a falecida não deixou bens a inventariar e nem testamento, e que a mesma não era eleitora. Era viúva de VICTORIO DAVID MANOSSO e deixou onze (11) filhos maiores: ODEGAL com 70 anos, ANTONIO com 68 anos, ELZA com 66 anos, MARIO com 65 anos, LUIZ com 64 anos, NEUZA com 62 anos, NATAL com 60 anos, SANTINOR com 56 anos, NEOSOLI com 55 anos, AMILTON com 53 anos e JOEL com 49 anos. Apresentado a Declaração de Óbito do Ministério da Saúde nº 24383297-4, Certidão de Casamento Matrícula 081075.01.55.1946.2.00004.110.0000231-92, lavrada no Serviço Distrital de Santa Felicidade, Curitiba-PR. Emolumentos: R\$48,47(VRC 175,00) Selo: R\$9,50, Buscas: R\$16,62(VRC 60,00) FUNDEP: R\$3,25, ISSQN: R\$2,60. Total: R\$80,44. **

Anotações de cadastro

Tipo documento	Número	Data expedição	Órgão expedidor	Data de validade
RG/CIN	5.158.748-0		SSP/PR	
CEP residencial	83.535-000		Grupo Sanguíneo	

* As anotações de cadastro acima não dispensam a apresentação original, quando exigida pelo órgão solicitante.

Nome do Ofício
SERVIÇO DISTRITAL DO PINHEIRINHO


Oficial Registrador
Nara Darliane Dors - Notária e Registradora

Município e Comarca / UF
Município e Comarca de Curitiba - Estado do Paraná

Endereço
Rua Mário Gomes Cezar, 194 CEP: 81.150-313 (41)3569-1199

O conteúdo da certidão é verdadeiro. Dou fé.

Curitiba-PR, 08 de outubro de 2024.

Thiago Galvão de Souza
Escrevente

FUNARPEN BC 006183489 BRP



UNIC 9-000-1111

GRONIP DA 100-1111



16/11/2000

PARA

PORTAL DO PARANA, PR

PARANA

REGISTRO DE IMÓVEIS

Almirante Tamandaré - PR

Teresinha Ribeiro de Carvalho

Oficial - cpf: 460.168.059/04

REGISTRO GERAL

FICHA

01

Matrícula

11.924

Rubrica

IDENTIFICAÇÃO DO IMÓVEL: Terreno rural de cultura, sem benfeitorias, com a área de 223.850,00m², situado na localidade de Juruqui, no Município de Campo Magro, desta Comarca, com as seguintes características e confrontações: Começa em um marco de cerne de cabeceira do tanque velho e segue pelo arroio acima, dividindo com terrenos de Frederico Basso, Antonio Kozoski e Miguel Stival até encontrar com um marco que divide com terrenos dos hervaís dos mesmos doadores e segue pela linha divisória dos lotes dos hervaís até encontrar um marco perto do forno de fazer herva, dividindo com o mesmo Frederico Basso daí corta a cair o arroio e segue por este acima até o certa altura dividindo com terrenos dos mesmos Basso, daí certa em linha reta dividindo com terrenos de Francisco Pientke que antes foi de David Manosso, novamente corta a linha reta dividindo com terrenos dos herdeiros de Justo Manfron, daí corta em linha reta no marco no tanque onde começou, dividindo com os mesmos doadores. INCRA sob n.º 950.114.217.395-8 e Nirf n.º 2.590.319-5.

PROPRIETÁRIOS: VITÓRIO DAVID MANOSSO e sua mulher NATALIA GOVASKI MANOSSO, brasileiros, casados pelo regime da Comunhão de Bens, aos 23/02/1946, ele aposentado, identidade n.º 3.238.177-4-SSP/PR e CPF sob n.º 016.897.899-72, ela aposentada, identidade n.º 5.158.748-0-SSP/PR e CPF sob n.º 021.572.649-90, residentes e domiciliados na Localidade de Juruqui - Campo Magro/PR.

REGISTRO ANTERIOR: Transcrição n.º 5.027, do livro 3-C, às fls. 164, do Registro de Imóveis de Colombo/PR, o referido é verdade e dou fé. Almirante Tamandaré, 10 de Agosto de 2009.

TERESINHA RIBEIRO DE CARVALHO - Oficial.

Clau*

Av.1 - 11.924 - Prot. n.º 17319 de 24/07/2009 - RETIFICAÇÃO - Conforme cópia autenticada da CI/RG, CPF e Certidão de Casamento sob n.º 231, do livro 04, às fls. 110, do Registro Civil do Distrito de Santa Felicidade - Curitiba/PR, datada de 31 de Setembro de 1987; os quais ficam devidamente arquivados neste Ofício; proceda-se esta averbação para retificar o nome dos proprietários constante da Abertura, para: VITÓRIO DAVID MANOSSO e NATALIA FLORINDA GOVASKI MANOSSO, que é o correto. Ratificados os demais termos/Emendamentos: R\$6,30, o referido é verdade e dou fé. Almirante Tamandaré, 10 de Agosto de 2009.

CARVALHO - Oficial.

Clau*

R.2 - 11.924 - Prot. n.º 17319 de 24/07/2009 - SERVIÇÃO DE PASSAGEM - Nos termos da Escritura Pública de Instituição de Servidão de Passagem, lavrada nas Notas do Serviço Notarial do Município de Campo Magro/PR, às fls. 177/181, do livro 0062-E, aos 03 de Julho de 2009; proceda-se este registro para constar a Servidão de Passagem em favor da COPEL GERAÇÃO E TRANSMISSÃO S/A, sociedade por ações, subsidiária integral da COMPANHIA PARANAENSE DE ENERGIA - COPEL, inscrita no CNPJ/MF sob n.º 04.370.282/0001-70, com sede à Rua Padre Agostinho, n.º 2600 - Curitiba/PR; servidão perpétua de passagem para as linhas de transmissão de energia elétrica, LT 230 kV Bateias - Pilarzinho, cuja área foi declarada de utilidade pública para fins de instituição de servidão administrativa pelo Decreto Estadual n.º 3020 de 09/07/2008, correspondendo a uma área de 4.019,28m², denominado ÁREA "A", com as seguintes divisas, metragens e confrontações: A poligonal tem início no marco O=PP, situado no limite da Faixa de Segurança da LT 230 kV Bateias - Pilarzinho, junto à margem da Estrada Municipal de divisa (divisa do Município), que confronta com a área "B" da mesma propriedade. Parte com o azimute 265°47'34" e segue 36,58 metros pelo limite da Faixa de Segurança da LT 230 kV Bateias - Pilarzinho, confrontando com área de mesma propriedade, até o marco 01. No azimute 275°19'52", prossegue 18,05 metros pela margem da Estrada Municipal de divisa, confrontando com lote de terreno sob n.º 15, Juruqui, área de propriedade de Verginia Borges Passos, até o marco 02, com o azimute 289°00'41", avança 20,35 metros pela margem da Estrada Municipal de divisa, confrontando com o lote 15, Juruqui, área de propriedade de Verginia Borges Passos, até o marco 03. No azimute 305°14'17", prossegue 42,48 metros pela margem da Estrada Municipal de divisa, confrontando com o lote 15, Juruqui de propriedade de Verginia Borges Passos, até o marco 04. Com o azimute 85°47'34", avança 144,06 metros pelo limite da Faixa de Segurança da LT 230 kV Bateias - Pilarzinho, confrontando com área de mesma propriedade, até o marco 05. No azimute 203°19'02", prossegue 19,53 metros pela margem da Estrada Municipal de divisa, confrontando com a área "A" da mesma propriedade, até o marco 06. Com o azimute 223°30'46", avança 25,90 metros pela margem da Estrada Municipal de divisa, confrontando com a área "B" da mesma propriedade, até o marco 07. Finalmente, no azimute 247°43'28", após 10,51 metros pela margem da Estrada Municipal de divisa (divisa de Município), confrontando com a área "B", de mesma propriedade, incide no marco 08=PP; correspondendo a uma área de 17.774,84m², denominado ÁREA ATINGIDA "B", com as seguintes divisas, metragens e confrontações: A poligonal tem início no marco O=PP, situado no limite da Faixa de Segurança da LT 230 kV Bateias - Pilarzinho, junto à cerca de divisa, que confronta com terreno situado no lugar Juruqui, área de propriedade de Romualdo Roberto Pagnussat. Parte com o azimute 262°12'18" e segue 4,16 metros pelo limite da faixa de Segurança da LT 230 kV Bateias - Pilarzinho, confrontando com área de mesma propriedade, até o marco 01. No azimute 265°47'34", prossegue 492,69 metros pelo limite da Faixa de Segurança da LT 230 kV Bateias - Pilarzinho, confrontando com área de mesma propriedade, até o marco 02. Com o azimute 41°08'36", avança 20,26 metros pela margem da Estrada Municipal de divisa, confrontando com área "A" de mesma propriedade, até o marco 03. No Azimute 35°37'40", após 11,63 metros pela margem da Estrada Municipal de divisa, confrontando com a área "A" de mesma propriedade, até o marco 04. Com azimute 21°17'06", segue 16,43 metros pela margem da Estrada Municipal de divisa, confrontando com a área "A" de mesma propriedade, até o marco 05. No azimute 85°47'34", prossegue 443,35 metros pelo limite da Faixa de Segurança da LT 230 kV Bateias - Pilarzinho, confrontando com área de mesma propriedade, até o marco 06, finalmente, com o azimute 142°44'43", avança 45,02 metros por cerca de divisa, confrontando com terreno situado no lugar Juruqui, área de propriedade de Romualdo Roberto Pagnussat, incide no marco 07=OPP. LOCALIZAÇÃO E ACESSO: Saindo da Rodovia Estadual PR 090, na altura do KM 11 sentido Bateias, vira-se à direita, e pela Estrada que dá acesso ao lugar denominado Campo Novo, percorre aproximadamente 3,0 Km vira-se a direita e percorre 1,600 metros, dobra-se a esquerda, percorre 300 metros, dobra-se a esquerda e caminha-se 100

Continua no verso

- 11.924 - Provisória -

metros olha-se a direita onde encontra-se a referida propriedade. Pelo valor de R\$27.199,07 (vinte e sete mil e cento e noventa e nove reais e sete centavos). Pago pelo Tabelião a Grã de FUNREJUS sob n.º 08049003700001272, no valor de R\$54,39, sobre a avaliação de R\$27.199,07, em data de 03/07/2009. Emplumados: R\$452,76. O referido é verdade e dou fé. Almirante Tamandaré, 10 de Agosto de 2009. *[Assinatura]* TERESINHA RIBEIRO DE CARVALHO - Oficial. Clau*

REGISTRO DE IMÓVEIS

Almirante Tamandaré - PR

Rua Athaide de Siqueira, nº 200 - Fone: (41) 3138-9800

Certifico que a presente Fotocópia

é Reprodução Fiel da Matrícula

Nº 11.924 do Registro Geral.

Certifico finalmente que foram verificados os títulos contraditórios prenotados nesta Serventia até um dia útil anterior à data da expedição desta certidão

(Art.656-BL §2º do C.N.).

DOU FÉ.

Almirante Tamandaré, 16 de outubro de 2024 - 15:29:27.

(assinado digitalmente)

Michel Abílio Nagib Neme - Oficial Registrador

Gabrielle de Andrade Stinglin - Escrevente Juramentada (Portaria 36/2022)

F U N A R P E N



SELO DE FISCALIZAÇÃO

SFRI2.C5tov.Onz4y

zI34T.FNP5q

<https://selo.funarpen.com.br>



MAPA TOPOGRÁFICO



LOCALIZAÇÃO



Declaramos que as metragens, áreas, confrontações e situação são de inteira responsabilidade do proprietário

TÍTULO

MAPA TOPOGRÁFICO
JURUQUI, ALMIRANTE TAMANDARÉ/PR

INCRA

PROPRIETÁRIO

MOISES DIAS
CPF 680.550.729-49

RESPONSÁVEL TÉCNICO

GIAMPIERO
FALVO 67723663/20
Data: 2021/11/09 09:24:43Z

ESCALA

1:1500

DATA

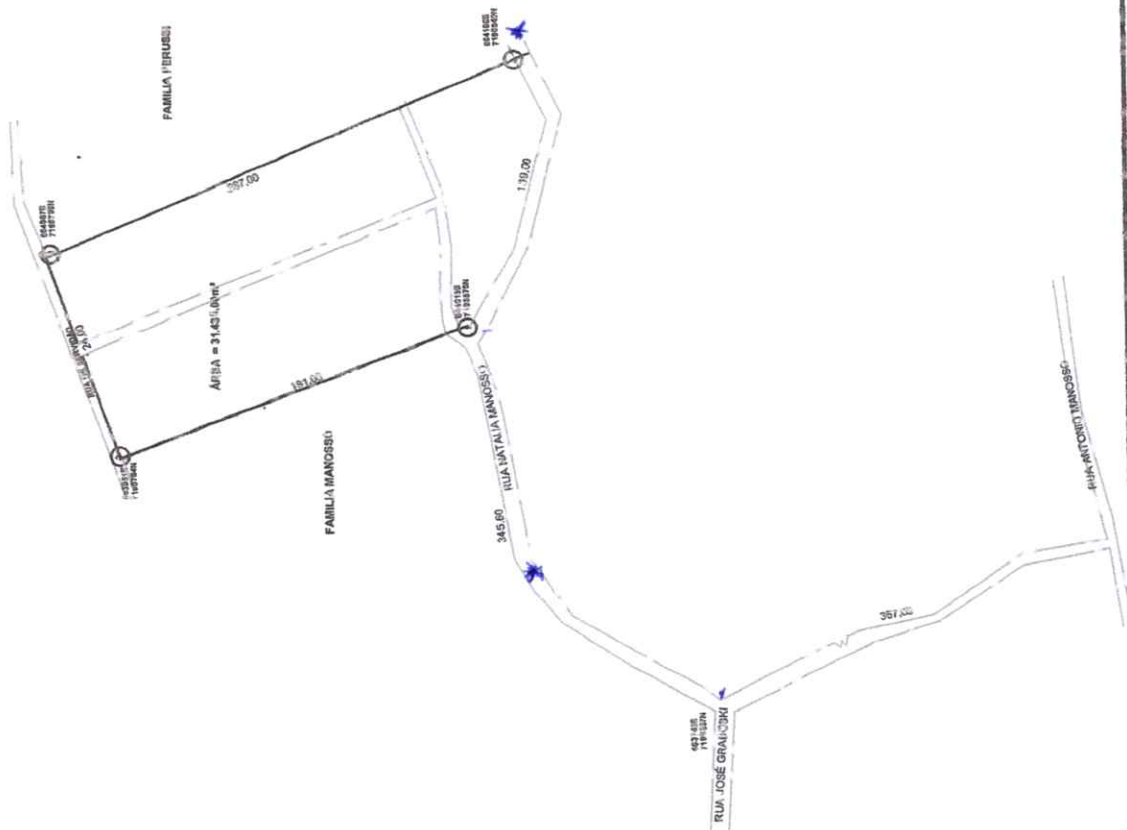
Giampiero Falvo, Geógrafo, CREA 23.539D/PR

NOV/2024

A3 420x297mm



MAPA TOPOGRÁFICO



LOCALIZAÇÃO



Declaramos que as metragens, áreas, confrontações e situações são de inteira responsabilidade do proprietário

TÍTULO

MAPA TOPOGRÁFICO
JURUQUI, ALMIRANTE TAMANDARÉ/PR

INCRA

PROPRIETÁRIO

MOISES DIAS
CPF 680.550.729-49

RESPONSÁVEL TÉCNICO

GIAMPIERO
FALVO 137.723.063/20
Data: 2024-11-20

ESCALA

1:1500

DATA

Giampiero Falvo, Geógrafo, CREA 23.539D/PR

NOV/2024