

LEI Nº 2.378/2023

“Dá denominação de logradouro público que especifica”

A CÂMARA MUNICIPAL DE ALMIRANTE TAMANDARÉ, Estado do Paraná, aprovou e eu, Gerson Colodel, Prefeito Municipal, e de acordo com o que dispõe o artigo 69, IV da Lei Orgânica Municipal, sanciono a seguinte Lei:

Art. 1º Fica denominada Rua AIRTON BELINO, com início na Rua Rosa Sonato e Término no Lote 03-R da Quadra 025, Bairro São João Batista, neste Município.

Art. 2º Fica denominada Rua GILSON DAS NEVES, com início na Rua WALDOMIRO DA SILVA MULLER, e término no lote 15 - R, Quadra 021, Bairro São João Batista, neste Município.

Art. 3º Fica denominada Rua MARIA ZULMIRA LIMA DE SOUZA ALVES, com início na Rua SÃO FRANCISCO DE ASSIS, e término no lote 40-R, Quadra 16, Bairro São João Batista, neste Município.

Art. 4º Fica denominada Rua ELOIR CARDOSO DA SILVA com início na Rua FRANCISCO DA SILVA, e término no lote 20-R Quadra/16, Bairro São João Batista, neste Município.

Art. 5º Fica denominada Rua LUIZ MARQUES CARDOSO, com início na Rua SÃO FRANCISCO DE ASSIS, e término no lote 08 - R, Quadra 16, Bairro São João Batista, neste Município.

Art. 6º Esta lei entra em vigor na data de sua publicação, revogando as disposições em contrário.

GABINETE DO PREFEITO MUNICIPAL DE ALMIRANTE TAMANDARÉ-PR, em 29 de maio de 2023.

GERSON COLODEL
Prefeito Municipal



CÂMARA MUNICIPAL DE ALMIRANTE TAMANDARÉ

ESTADO DO PARANÁ


PROJETO DE LEI Nº. 003/2023

SÚMULA “Da denominação de logradouro público que especifica”.

A Câmara Municipal de Almirante Tamandaré, Estado do Paraná, aprovou e eu, Prefeito Municipal, no uso de suas prerrogativas legais, sanciono a seguinte.

Lei

LIDO NO EXPEDIENTE DA SEÇÃO DO
DIA 19 / Fevereiro / 2023


Secretário

Art. 1º Fica denominada Rua AIRTON BELINO, com início na Rua Rosa Sonato e Término no Lote 03-R da Quadra 025, Bairro São João Batista, neste Município.

Art. 2º Fica denominada Rua GILSON DAS NEVES, com início na Rua WALDOMIRO DA SILVA MULLER, e termino no lote 15-R, Quadra 021, Bairro São João Batista, neste Município.

Art. 3º Fica denominada Rua MARIA ZULMIRA LIMA DE SOUZA ALVES, com início na Rua SÃO FRANCISCO DE ASSIS, e termino no lote 40-R, Quadra 16, Bairro São João Batista, neste Município.

Art. 4º Fica denominada Rua ELOIR CARDOSO DA SILVA, com início na Rua FRANCISCO DA SILVA, e termino no lote 20-R, Quadra 16, Bairro São João Batista, neste Município.



CÂMARA MUNICIPAL DE ALMIRANTE TAMANDARÉ

ESTADO DO PARANÁ

Art. 5º Fica denominada Rua LUIZ MARQUES CARDOSO, com início na Rua SÃO FRANCISCO DE ASSIS, e termino no lote08-R, Quadra 16, Bairro São João Batista, neste Município.

Art. 6º Esta lei entra em vigor na data de sua publicação, revogando as disposições em contrario.

Sala das Sessões, 13 de fevereiro de 2023


Vereador


Paulão

APROVADO EM UNILDA DISCUSSÃO
POR UNANIMIDADE
SALA DAS SESSÕES, 14 / 03 / 2023

JUSTIFICATIVA.


APROVADO EM Recepção Livre DISCUSSÃO
POR DISPENSA
SALA DAS SESSÕES, 14 / 03 / 2023


Presidente


Presidente

Excelentíssimos Senhores Vereadores, justifica-se a denominação das Ruas acima citadas, para facilitar a entrega dos Correios, Sanepar e Copel

Almirante Tamandaré, 13 de fevereiro de 2023


Paulão
Vereador



CÂMARA MUNICIPAL DE ALMIRANTE TAMANDARÉ

ESTADO DO PARANÁ

PROJETO DE LEI Nº. 003/2023


**SÚMULA “Da denominação de
logradouro público que
especifica”.**

A Câmara Municipal de Almirante Tamandaré, Estado do Paraná, aprovou e eu, Prefeito Municipal, no uso de suas prerrogativas legais, sanciono a seguinte.

LIDO NO EXPEDIENTE DA SESSÃO DO

DIA 14 / Fevereiro / 2023

Lei


Secretário

Art. 1º Fica denominada Rua AIRTON BELINO, com início na Rua Rosa Sonato e Término no Lote 03-R da Quadra 025, Bairro São João Batista, neste Município.

Art. 2º Fica denominada Rua GILSON DAS NEVES, com início na Rua WALDOMIRO DA SILVA MULLER, e termino no lote 15-R, Quadra 021, Bairro São João Batista, neste Município.

Art. 3º Fica denominada Rua MARIA ZULMIRA LIMA DE SOUZA ALVES, com início na Rua SÃO FRANCISCO DE ASSIS, e termino no lote 40-R, Quadra 16, Bairro São João Batista, neste Município.

Art. 4º Fica denominada Rua ELOIR CARDOSO DA SILVA, com início na Rua FRANCISCO DA SILVA, e termino no lote 20-R, Quadra 16, Bairro São João Batista, neste Município.



CÂMARA MUNICIPAL DE ALMIRANTE TAMANDARÉ

ESTADO DO PARANÁ

Art. 5º Fica denominada Rua LUIZ MARQUES CARDOSO, com início na Rua SÃO FRANCISCO DE ASSIS, e termino no lote08-R, Quadra 16, Bairro São João Batista, neste Município.

Art. 6º Esta lei entra em vigor na data de sua publicação, revogando as disposições em contrario.

Sala das Sessões, 13 de fevereiro de 2023


Vereador

Paulão

APROVADO EM UNICA DISCUSSÃO

POR UNANIMIDADE

SALA DAS SESSÕES 14 / 03 / 2023




Presidente

JUSTIFICATIVA.

APROVADO EM REDAÇÃO FINAL DISCUSSÃO

POR DISPENSA


SALA DAS SESSÕES 14 / 03 / 2023



Presidente

Excelentíssimos Senhores Vereadores, justifica-se a denominação das Ruas acima citadas, para facilitar a entrega dos Correios, Sanepar e Copel

Almirante Tamandaré, 13 de fevereiro de 2023



Paulão

Vereador

RUAS SEM DENOMINAÇÃO – SÃO JOÃO BATISTA

Rua São João Batista (nome criado para atender cadastro) – Com início na Rua Rosa Sonato, e término no lote 03-R da quadra 025.

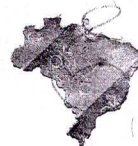
Travessa Sem Denominação ⁰¹4 – Com início na Rua Valdemiro da Silva Muller e término no lote 15-R da quadra 021

Travessa sem Denominação 1 - Com início na Rua São Francisco de Assis, e término no lote 40-R da quadra 016.

Travessa sem Denominação 2 - Com início na Rua São Francisco de Assis, e término no lote 20-R da quadra 016.

Travessa sem Denominação 3 - Com início na Rua São Francisco de Assis, e término no lote 08-R da quadra 016.

FUNARPEN
SELO DIGITAL Nº
JHY7O.A6h3F.UZo9r
controle
Mqndn.I9e4X
Consulte esse selo em
<http://funarpen.com.br>



REPÚBLICA FEDERATIVA DO BRASIL
REGISTRO CIVIL DAS PESSOAS NATURAIS
CERTIDÃO DE ÓBITO

NOME:
"AIRTON BELINO"

CPF
000.529.049/03

MATRÍCULA:
"080663 01 55 2020 4 00005 006 0000961 62"

SEXO masculino	COR parda	ESTADO CIVIL E IDADE divorciado, 62 anos	ELEITOR Sim
NATURALIDADE Rio Branco do Sul/PR	DOCUMENTO DE IDENTIFICAÇÃO CI RG 3.852.489-5/PR		

FILIAÇÃO RESIDÊNCIA

ANTONIO BELINO SOBRINHO e FLORISA DE ALMEIDA BELINO, Residência do Falecido:
Rua Rosa Sonato, nº 107, São João Batista, Almirante Tamandaré-PR

DATA E HORA DO FALECIMENTO

aos vinte e oito dias do mês de maio do ano dois mil e
vinte às 03:30 (três horas e trinta minutos)

DIA 28	MS 05	ANO 2020
-----------	----------	-------------

LOCAL DO FALECIMENTO

Hospital Mat. e Cirurgia Nossa Senhora do Rocio, na Rua Maria Aparecida de Oliveira, nº
599, São Gerônimo, Campo Largo/PR.

CAUSA DA MORTE

Choque séptico, sepse abdominal, abdome agudo obstrutivo, neoplasia maligna do reto,
insuficiência renal aguda.

SEPULTAMENTO/CREMAÇÃO (MUNICÍPIO E CEMITÉRIO, SE CONHECIDO)

Cemitério de Tranqueira, Almirante Tamandaré-PR

DECLARANTE

Marcos Alessandro Belino

NOME E NÚMERO DO DOCUMENTO DO MÉDICO QUE ATESTOU O ÓBITO

André Luis Paolucci de Carvalho, CRM/PR nº 27719.

AVERBAÇÕES/ANOTAÇÕES A ACRESCEER

O Falecido era nascido aos 02/12/1957, aposentado. Deixa 03 (três) filhos de nomes:
Leandro com 35 anos, Marcos 34 anos e Dione 31 anos. Não deixou bens. Não deixou
testamento conhecido. O declarante apresentou a CI RG 3.852.489-5/SESP/PR, CPF
000.529.049-03, Certidão de casamento lavrada no livro B-03, às folhas 122, sob termo nº
0656, do Cartório de Registro Civil de Colombo-PR, Distrito da Sede. Os documentos acima
mencionados pertencentes ao falecido. O declarante ignora demais dados para a
complementação deste. 1ª via expedida. D.O nº 0285944339. Sem custas de conformidade
a Lei 9.534/97.

ANOTAÇÕES DE CADASTRO

TIPO DOCUMENTO	NÚMERO	DATA EXPEDIÇÃO	ÓRGÃO EXPEDIDOR	DATA DE VALIDADE
CPF	000.529.049-03	07/01/2011	MF	Não consta
RG	3.852.489-5	07/01/2011	SESP/PR	Não consta

CEP Residencial 83514-628

Grupo Sanguíneo N.1. (Não Informado)

*As anotações de cadastro acima não dispensam a apresentação do documento original, quando exigido pelo órgão solicitante.

SERVIÇO DISTRITAL DE TRANQUEIRA
Cristiane Dias Arakaki Yonamine – Oficial
Rodovia dos Minérios, 12300 – Tranqueira
Almirante Tamandaré - Paraná

O conteúdo da certidão é verdadeiro. Dou fé
Almirante Tamandaré, 29 de Maio de 2020

Edicléia de Fatima Vargas - Escrevente

FUNARPEN AA 005188510 P



ESTADO DO PARANÁ
PREFEITURA MUNICIPAL DE ALMIRANTE TAMANDARÉ
Relação das Opções de BCI referente ao ano de 2023

Página: 1 / 1
Data: 10/02/2023

Usuário: giovaneluis

Imóvel:	54356	Insc. Imobiliária:	02.01.043.0356.001.1	Cep:	83514636
Contribuinte:	102744 - BRAZ PEREIRA VANES			Bloco:	
Co-responsável:				Número:	00275-C
Logradouro:	164140 - VALDEMIRO DA SILVA MULLER			Apto.:	
Complemento:				Lado:	Esquerdo
Condomínio:				Seção:	16414
Loteamento:	JARDIM SAO JOAO BATISTA			Lote:	03-R
Bairro:	AREIAS			Quadra:	025
Distrito:				Matrícula:	
Inscrição Anterior:					

Campo Adicional	Valor
OCUPAÇÃO	CONSTRUIDO
PATRIMÔNIO	PARTICULAR
UTILIZAÇÃO TERRITORIAL	RESIDENCIAL
MUROS	SIM
USO	SIM
IPTU	NORMAL/NÃO
TSU	SIM
PASSEIO	SEM
SITUAÇÃO	MEIO DA QUADRA
TOPOGRAFIA	PLANO
PEDOLOGIA	FIRME
AFORAMENTO	NÃO AFORADO
ÁREA DO TERRENO	576,6600
TESTADA PRINCIPAL	10,0800
ÁREA DA ECONOMIA	95,4000
ÁREA CONSTRUIDA TOTAL	95,4000
NÚMEROS DE PAVIMENTOS	1
UTILIZAÇÃO	CASA
ALINHAMENTO	RECUADA
POSICIONAMENTO	CONJUGADA
SITUAÇÃO CONTR.	FRENTE
ESTRUTURA	MADEIRA
COBERTURA	TELHA FIBRO CIMENTO
PAREDES	MADEIRA
FORRO	MADEIRA
REV. FACHADA	MADEIRA
INST. SANITÁRIA	INTERNA SIMPLES
INST. ELÉTRICA	EMBUTIDA
PISO	CERÂMICA/MOSAICO
ESTADO DE CONSERVAÇÃO	BOM
ÁGUA	REDE
VALOR VENAL TERRITORIAL	16.101,7514
ALÍQUOTA	1,0000
USA VALOR DE 2008	NÃO
Utiliza Valor 2010	NÃO
ASFALTO	NÃO
Nº de Unidades	1
VL_COSIP	80,6100
VL_ITU	381,5752



RUAS SEM DENOMINAÇÃO – SÃO JOÃO BATISTA

Rua São João Batista (nome criado para atender cadastro) – Com início na Rua Rosa Sonato, e término no lote 03-R da quadra 025.

Travessa Sem Denominação ⁰¹4 – Com início na Rua Valdemiro da Silva Muller e término no lote 15-R da quadra 021

Travessa sem Denominação 1 - Com início na Rua São Francisco de Assis, e término no lote 40-R da quadra 016.

Travessa sem Denominação 2 - Com início na Rua São Francisco de Assis, e término no lote 20-R da quadra 016.

Travessa sem Denominação ~~3~~3 - Com início na Rua São Francisco de Assis, e término no lote 08-R da quadra 016.



ESTADO DO PARANÁ
PREFEITURA MUNICIPAL DE ALMIRANTE TAMANDARÉ

Relação das Opções de BCI referente ao ano de 2023

FINAL
TERMINO

Página: 1 / 1
Data: 10/02/2023

Usuário: giovaneluis

Imóvel:	54383	Insc. Imobiliária:	02.01.043.1275.001.1	Cep:	83514636
Contribuinte:	20473 - NOME A CADASTRAR			Bloco:	
Co-responsável:				Número:	00275-E
Logradouro:	164140 - VALDEMIRO DA SILVA MULLER			Apto.:	
Complemento:				Lado:	Esquerdo
Condomínio:				Seção:	16414
Loteamento:	JARDIM SAO JOAO BATISTA			Lote:	15-R
Bairro:	AREIAS			Quadra:	021
Distrito:				Matrícula:	
Inscrição Anterior:					

Campo Adicional	Valor
OCUPAÇÃO	CONSTRUIDO
PATRIMÔNIO	PARTICULAR
UTILIZAÇÃO TERRITORIAL	RESIDENCIAL
MUROS	SIM
USO	SIM
IPTU	NORMAL/NÃO
TSU	SIM
PASSEIO	SEM
SITUAÇÃO	MEIO DA QUADRA
TOPOGRAFIA	ACTIVE
PEDOLOGIA	FIRME
AFORAMENTO	NÃO AFORADO
ÁREA DO TERRENO	245,4300
TESTADA PRINCIPAL	14,4700
ÁREA DA ECONOMIA	121,2500
ÁREA CONSTRUÍDA TOTAL	121,2500
NÚMEROS DE PAVIMENTOS	1
UTILIZAÇÃO	CASA
ALINHAMENTO	RECUADA
POSICIONAMENTO	ISOLADA
SITUAÇÃO CONTR.	FRENTE
ESTRUTURA	ALVENARIA
COBERTURA	TELHA CERAMICA
PAREDES	ALVENARIA
FORRO	MADEIRA
REV. FACHADA	MADEIRA
INST. SANITÁRIA	INTERNA SIMPLES
INST. ELÉTRICA	EMBUTIDA
PISO	CERÂMICA/MOSAICO
ESTADO DE CONSERVAÇÃO	BOM
ÁGUA	REDE
VALOR VENAL TERRITORIAL	16.101,7514
ALÍQUOTA	1,0000
USA VALOR DE 2008	NÃO
Utiliza Valor 2010	NÃO
ASFALTO	NÃO
Nº de Unidades	2
VL_COSIP	80,6100
VL_ITU	381,5752



Google Maps



Medir distância
Distância total: 58,35 m (191,44 pés)

Imagens ©2023 Airbus, CNES / Airbus, Maxar Technologies, Dados do mapa ©2023 20 m

RUAS SEM DENOMINAÇÃO – SÃO JOÃO BATISTA

Rua São João Batista (nome criado para atender cadastro) – Com início na Rua Rosa Sonato, e término no lote 03-R da quadra 025.

Travessa Sem Denominação ⁰¹4 – Com início na Rua Valdemiro da Silva Muller e término no lote 15-R da quadra 021

Travessa sem Denominação 1 - Com início na Rua São Francisco de Assis, e término no lote 40-R da quadra 016.

Travessa sem Denominação 2 - Com início na Rua São Francisco de Assis, e término no lote 20-R da quadra 016.

Travessa sem Denominação 3 - Com início na Rua São Francisco de Assis, e término no lote 08-R da quadra 016.



REPÚBLICA FEDERATIVA DO BRASIL
REGISTRO CIVIL DAS PESSOAS NATURAIS

9YR: 32AGP | PEA60CA2 | 51B
válido em www.ocartorio.net



CERTIDÃO DE ÓBITO

Nome

MARIA ZULMIRA LIMA DE SOUZA ALVES

Matrícula

084103 01 55 2013 4 00046 109 0015704 03

Sexo Feminino	Cor Branca	Estado civil e idade Casada, 44 anos **
-------------------------	----------------------	---

Naturalidade Alegrete, Estado do Rio Grande do Sul	Documento de identificação 7.857.832-7/SSP/PR **	Eleitor Sim
--	--	-----------------------

Filiação e residência BEVENUTO DE SOUZA e DELMINDA LIMA DE SOUZA, residente e domiciliada Rua 2, 51, Jardim Santa Maria, em Almirante Tamandaré, Estado do Paraná **
--

Data e hora do falecimento Onze de agosto de dois mil e treze, às 22h 00min **	Dia 11	Mês 08	Ano 2013
--	------------------	------------------	--------------------

Local do falecimento Hospital e Maternidade Parolin, em Campo Largo, Estado do Paraná **
--

Causas desnutrição, desidratação, câncer de intestino avançado **

Sepultamento / Cremação (Município e cemitério, se conhecido) Cemitério Jardim da Colina em Colombo-PR	Declarante ADEMIR VERBES ALVES **
--	---

Nome e número de documento do médico que atestou o óbito Dr. Cléber Brito, CRM nº 23986 **
--


Observações / Averbacões Pelo declarante foi-me dito, que a falecida não deixou bens a inventariar e nem testamento, e que a mesma era eleitora. Deixou o marido ADEMIR VERBES ALVES. Deixa duas (2) filhas maiores de idade de nomes: LUCIANA e LUANA. Apresentado a Declaração de Óbito do Ministério da Saúde nº 18298171-1, CPF/MF nº 028.333.729-06, Certidão de Casamento Nº 3405, Folhas 106, Livro B-010, lavrada no Ofício de Registro Civil de Almirante Tamandaré-PR, Título de Eleitor nº 0634121706-98 Zona 171 Seção 139. Custas: Isentas (Face a Lei Federal 9.534/97) **
--

Nome do Ofício Ofício de Registro Civil das Pessoas Naturais, Títulos e Documentos e Pessoas Jurídicas
Oficial Registrador Sócrates Semiguen - Oficial Designado
Município / UF Município e Comarca de Campo Largo - Estado do Paraná
Endereço Rua Dom Pedro II, 1537, CEP: 83.601-160 - Fone: (41)3393-3782

O conteúdo da certidão é verdadeiro. Dou fé.

Campo Largo-PR, 13 de agosto de 2013.

Renata Batista Santos da Rosa
Oficial Substituta





ESTADO DO PARANÁ
PREFEITURA MUNICIPAL DE ALMIRANTE TAMANDARÉ
Relação das Opções de BCI referente ao ano de 2023

Página: 1 / 1
Data: 10/02/2023

Usuário: giovaneluis

Imóvel:	54450	Insc. Imobiliária:	02.02.026.0026.001.1	Cep:	83500000
Contribuinte:	20473 - NOME A CADASTRAR			Bloco:	
Co-responsável:				Número:	00105
Logradouro:	11060 - SEM DENOMINACAO			Apto.:	
Complemento:				Lado:	Esquerdo
Condomínio:				Seção:	16414
Loteamento:	JARDIM SAO JOAO BATISTA			Lote:	40-R
Bairro:	AREIAS			Quadra:	016
Distrito:				Matrícula:	
Inscrição Anterior:					

Campo Adicional	Valor
OCUPAÇÃO	CONSTRUIDO
PATRIMÔNIO	PARTICULAR
UTILIZAÇÃO TERRITORIAL	RESIDENCIAL
MUROS	SIM
USO	SIM
IPTU	NORMAL/NÃO
TSU	SIM
PASSEIO	SEM
SITUAÇÃO	MEIO DA QUADRA
TOPOGRAFIA	ACTIVE
PEDOLOGIA	FIRME
AFORAMENTO	NÃO AFORADO
ÁREA DO TERRENO	213,9400
TESTADA PRINCIPAL	4,0800
ÁREA DA ECONOMIA	98,8000
ÁREA CONSTRUÍDA TOTAL	98,8000
NÚMEROS DE PAVIMENTOS	1
UTILIZAÇÃO	CASA
ALINHAMENTO	RECUADA
POSICIONAMENTO	ISOLADA
SITUAÇÃO CONTR.	FRENTE
ESTRUTURA	MADEIRA
COBERTURA	TELHA FIBRO CIMENTO
PAREDES	MADEIRA
FORRO	MADEIRA
REV. FACHADA	MADEIRA
INST. SANITÁRIA	INTERNA SIMPLES
INST. ELÉTRICA	EMBUTIDA
PISO	TABUAS
ESTADO DE CONSERVAÇÃO	BOM
ÁGUA	REDE
VALOR VENAL TERRITORIAL	16.101,7514
ALÍQUOTA	1,0000
USA VALOR DE 2008	NÃO
Utiliza Valor 2010	NÃO
ASFALTO	NÃO
Nº de Unidades	1
VL_COSIP	80,6100
VL_ITU	381,5752



RUAS SEM DENOMINAÇÃO – SÃO JOÃO BATISTA

Rua São João Batista (nome criado para atender cadastro) – Com início na Rua Rosa Sonato, e término no lote 03-R da quadra 025.

Travessa Sem Denominação ⁰¹4 – Com início na Rua Valdemiro da Silva Muller e término no lote 15-R da quadra 021

Travessa sem Denominação 1 - Com início na Rua São Francisco de Assis, e término no lote 40-R da quadra 016.

Travessa sem Denominação 2 - Com início na Rua São Francisco de Assis, e término no lote 20-R da quadra 016.

Travessa sem Denominação 3 - Com início na Rua São Francisco de Assis, e término no lote 08-R da quadra 016.



0003B.ahDMu.uX3Zy-
dhxV7.Y9U7T

REPÚBLICA FEDERATIVA DO BRASIL
REGISTRO CIVIL DAS PESSOAS NATURAIS

CERTIDÃO DE ÓBITO
NOME
"ELOIR CARDOZO DA SILVA"

CPF

869.793.889-91

MATRÍCULA

"080663 01 552021 4 00005 103 0001058 29"

SEXO

masculino

COR

branca

ESTADO CIVIL E IDADE

solteiro, 63 anos

NATURALIDADE

Bocaiuva do Sul/PR

DOCUMENTO DE IDENTIFICAÇÃO

CI RG 6.880.289-0/PR

RESPOSTA

Sim

FILIAÇÃO E RESIDÊNCIA

LOURIVAL CARDOZO DA SILVA e NAIR RODRIGUES, Residência do Falecido, Rua Basílio
Faria, nº 09, Areias, Almirante Tamandaré/PR

DATA E HORA DO FALECIMENTO

aos quinze dias do mês de outubro do ano de dois mil e vinte
e um à 01 25 (uma hora e vinte e cinco minutos)

DIA

15

MÊS

10

ANO

2021

LOCAL DE FALECIMENTO

Hospital Angelina Caron, na Rodovia do Caqui, km 01, nº 1150, Araçatuba, Campina Grande do
Sul/PR

CAUSA DA MORTE

Choque hipovolêmico, acidente vascular encefálico, diabetes mellitus, hipertensão arterial

SEPULTAMENTO/CREMAÇÃO (MUNICÍPIO E CEMITÉRIO DE CONCORDÂNCIA)

Cemitério de Tranqueira, Almirante Tamandaré-PR

DECLARANTE

Ana Paula dos Santos Silva

NOME E NÚMERO DO DOCUMENTO DO MÉDICO QUE ATESTOU O ÓBITO

Dra. Lara Abrão Sachetti, CRM/PR nº 42604

ADVERTÊNCIAS/ANOTAÇÕES A ADICIONAR

O Falecido era nascido aos 25/02/1958, autônomo. Deixa 05 (cinco) filhos de nomes Jeferson com 36 anos, Rosana 35 anos, Dirlei 32 anos, Ana Paula 27 anos e Thais 22 anos. Deixou bens. Não deixou testamento conhecido. A declarante apresentou a CI RG 6.880.289-0/SESP/PR, e o CPF 869.793.889-91, Título de Eleitor nº 0421.2744.0604, Zona 171, Seção 132, de Almirante Tamandaré-PR. Certidão de nascimento lavrada no livro A-09, às folhas 270, sob termo nº 4225, do Cartório de Registro Civil de Tunas do Paraná. Os documentos acima mencionados pertencentes ao falecido. A declarante ignora demais dados para a complementação deste. 1ª via expedida. D.O nº 318578190. Sem custas de conformidade a Lei 9.534/97.

ANOTAÇÕES DE CADASTRO

Tipo Documento	Número	Data Expedida	Órgão Expedidor	Estado validade
CPF	869.793.889-91	23/06/2018	SP	Não consta
RG	6.880.289-0	11/07/2001	SESP/PR	Não consta

FUNARPEN BC 00975621 BRP

1810461PVA0000000045221C

REPÚBLICA FEDERATIVA DO BRASIL
REGISTRO CIVIL DAS PESSOAS NATURAIS

CERTIDÃO DE ÓBITO

Nome

LUIZ MARQUES CARDOSO

CPF: 545.069.309-59

Matrícula

085381 01 55 2021 4 00034 050 0006013 73

Sexo
MasculinoCor
BrancaEstado civil e idade
Casado, 66 anos **

Naturalidade

Rio Branco do Sul-PR **

Documento de identificação

3.557.429-8/SESP/PR **

Eleitor

Sim

Filiação e residência

JOÃO MARQUES CARDOSO e ESCOLASTICA EMILIA DE JESUS, ambos falecidos., O falecido era residente e domiciliado, na Rodovia dos Minérios, 00, KM 27, Santaria, em Rio Branco do Sul-PR **

Data e hora do falecimento

Quinze de março de dois mil e vinte e um, às 00h 55min **

Dia

15

Mês

03

Ano

2021

Local do falecimento

Hospital Municipal de Rio Branco do Sul à Rua Generoso Marques, 417, Centro, em Rio Branco do Sul-PR **

Causa

insf. respiratória (J96.9), SRAG (U04.9), COVID 19 suspeito **

Sepultamento / Cremação (Municipal e cemitério, se conhecido)

Cemitério Municipal de Rio Branco do Sul - PR **

Declarante

DENICE MARQUES CARDOSO **

Nome e número de documento do médico que atestou o óbito

Dr. Daniel Veloso Nino de Guzmán, CRM nº 37989 **

Averbações/Anotações a acrescentar

Nascido em 02 de novembro de 1954. Pela declarante foi-me dito, que o falecido não deixou bens a inventariar e nem testamento, e que o mesmo era eleitor. Deixou a mulher ROSEMARA CIRINO CARDOSO e sete (7) filhos maiores: MARLENE, DENICE, JOSIMARA, CLAUDINEI, GELSON, MEIRE e ERICA Apresentado a Declaração de Óbito do Ministério da Saúde nº 30724738-4, Certidão de Casamento Nº 000162, Folhas 162, Livro B-003, lavrada no Serviço Distrital de, Itaperuçu-PR Custas Isentas (Lei Federal 9.534/97). **

Anotações de cadastro

Tipo documento	Número	Data expedição	Órgão expedidor	Data de validade
RG	3.557.429-8	02/11/1954	SESP/PR	

* As anotações de cadastro acima não dispensam a apresentação do documento original, quando exigida pelo órgão solicitante.

Nome do Oficial

Serviço de Registro Civil das Pessoas Naturais da Sede

Oficial Registrador

Amanda Gonçalves Benvenuto Pozzobon

Oficial de Registro Designada

Município e Comarca / UF

Município e Comarca de Rio Branco do Sul

Estado do Paraná

Endereço

Rua Benjamin Bontorin, 245

CEP: 83.540-000 - Fone: (41) 3603-2475

O conteúdo da certidão é verdadeiro. Dou fé.

Rio Branco do Sul-PR, 15 de março de 2021

Denes Rodrigo J. dos Santos
Escrevente Substituto



ESTADO DO PARANÁ
PREFEITURA MUNICIPAL DE ALMIRANTE TAMANDARÉ
Relação das Opções de BCI referente ao ano de 2023

Página: 1 / 1
Data: 10/02/2023

Usuário: giovaneluis

Imóvel:	54470	Insc. Imobiliária:	02.02.026.0258.001.1	Cep:	83500000
Contribuinte:	71202 - JOSE SILVESTRE DE SOUZA			Bloco:	
Co-responsável:				Número:	00083
Logradouro:	11060 - SEM DENOMINACAO			Apto.:	
Complemento:				Lado:	Esquerdo
Condomínio:				Seção:	16414
Loteamento:	JARDIM SAO JOAO BATISTA			Lote:	20-R
Bairro:	AREIAS			Quadra:	016
Distrito:				Matrícula:	
Inscrição Anterior:					

Campo Adicional	Valor
OCUPAÇÃO	CONSTRUIDO
PATRIMÔNIO	PARTICULAR
UTILIZAÇÃO TERRITORIAL	RESIDENCIAL
MUROS	SIM
USO	SIM
IPTU	NORMAL/NÃO
TSU	SIM
PASSEIO	SEM
SITUAÇÃO	MEIO DA QUADRA
TOPOGRAFIA	DECLIVE
PEDOLOGIA	FIRME
AFORAMENTO	NÃO AFORADO
ÁREA DO TERRENO	217,6800
TESTADA PRINCIPAL	3,5300
ÁREA DA ECONOMIA	78,0000
ÁREA CONSTRUÍDA TOTAL	78,0000
NÚMEROS DE PAVIMENTOS	1
UTILIZAÇÃO	CASA
ALINHAMENTO	RECUADA
POSICIONAMENTO	ISOLADA
SITUAÇÃO CONTR.	FRENTE
ESTRUTURA	ALVENARIA
COBERTURA	TELHA FIBRO CIMENTO
PAREDES	ALVENARIA
FORRO	MADEIRA
REV. FACHADA	ESPECIAL
INST. SANITÁRIA	INTERNA SIMPLES
INST. ELÉTRICA	EMBUTIDA
PISO	CERÂMICA/MOSAICO
ESTADO DE CONSERVAÇÃO	BOM
ÁGUA	REDE
VALOR VENAL TERRITORIAL	16.101,7514
ALÍQUOTA	1,0000
USA VALOR DE 2008	NÃO
Utiliza Valor 2010	NÃO
ASFALTO	NÃO
Nº de Unidades	1
VL_COSIP	80,6100
VL_ITU	381,5752



ESTADO DO PARANÁ
PREFEITURA MUNICIPAL DE ALMIRANTE TAMANDARÉ
Relação das Opções de BCI referente ao ano de 2023

Página: 1 / 1
Data: 10/02/2023

Usuário: giovaneluis

Imóvel:	54481	Insc. Imobiliária:	02.02.026.0428.001.1	Cep:	83500000
Contribuinte:	70998 - OSNI PRESTES			Bloco:	
Co-responsável:				Número:	00077
Logradouro:	11060 - SEM DENOMINACAO			Apto.:	
Complemento:				Lado:	Esquerdo
Condomínio:				Seção:	16414
Loteamento:	JARDIM SAO JOAO BATISTA			Lote:	08-R
Bairro:	AREIAS			Quadra:	016
Distrito:				Matrícula:	
Inscrição Anterior:					

Campo Adicional	Valor
OCUPAÇÃO	CONSTRUIDO
PATRIMÔNIO	PARTICULAR
UTILIZAÇÃO TERRITORIAL	RESIDENCIAL
MUROS	SIM
USO	SIM
IPTU	NORMAL/NÃO
TSU	SIM
PASSEIO	SEM
SITUAÇÃO	MEIO DA QUADRA
TOPOGRAFIA	DECLIVE
PEDOLOGIA	FIRME
AFORAMENTO	NÃO AFORADO
ÁREA DO TERRENO	281,9300
TESTADA PRINCIPAL	11,2300
ÁREA DA ECONOMIA	49,8000
ÁREA CONSTRUÍDA TOTAL	49,8000
NÚMEROS DE PAVIMENTOS	1
UTILIZAÇÃO	CASA
ALINHAMENTO	RECUADA
POSICIONAMENTO	ISOLADA
SITUAÇÃO CONTR.	FUNDOS
ESTRUTURA	MADEIRA
COBERTURA	TELHA FIBRO CIMENTO
PAREDES	MADEIRA
FORRO	MADEIRA
REV. FACHADA	MADEIRA
INST. SANITÁRIA	INTERNA SIMPLES
INST. ELÉTRICA	EMBUTIDA
PISO	CERÂMICA/MOSAICO
ESTADO DE CONSERVAÇÃO	BOM
ÁGUA	REDE
VALOR VENAL TERRITORIAL	16.101,7514
ALÍQUOTA	1,0000
USA VALOR DE 2008	NÃO
Utiliza Valor 2010	NÃO
ASFALTO	NÃO
Nº de Unidades	1
VL_COSIP	80,6100
VL_ITU	381,5752



RUAS SEM DENOMINAÇÃO – SÃO JOÃO BATISTA

Rua São João Batista (nome criado para atender cadastro) – Com início na Rua Rosa Sonato, e término no lote 03-R da quadra 025.

Travessa Sem Denominação ⁰¹4 – Com início na Rua Valdemiro da Silva Muller e término no lote 15-R da quadra 021

Travessa sem Denominação 1 - Com início na Rua São Francisco de Assis, e término no lote 40-R da quadra 016.

Travessa sem Denominação 2 - Com início na Rua São Francisco de Assis, e término no lote 20-R da quadra 016.

Travessa sem Denominação 3 - Com início na Rua São Francisco de Assis, e término no lote 08-R da quadra 016.

RUAS SEM DENOMINAÇÃO – SÃO JOÃO BATISTA

Rua São João Batista (nome criado para atender cadastro) – Com início na Rua Rosa Sonato, e término no lote 03-R da quadra 025.

Travessa Sem Denominação ⁰¹4 – Com início na Rua Valdemiro da Silva Muller e término no lote 15-R da quadra 021

Travessa sem Denominação 1 - Com início na Rua São Francisco de Assis, e término no lote 40-R da quadra 016.

Travessa sem Denominação 2 - Com início na Rua São Francisco de Assis, e término no lote 20-R da quadra 016.

Travessa sem Denominação 3 - Com início na Rua São Francisco de Assis, e término no lote 08-R da quadra 016.

RUAS SEM DENOMINAÇÃO – SÃO JOÃO BATISTA

Rua São João Batista (nome criado para atender cadastro) – Com início na Rua Rosa Sonato, e término no lote 03-R da quadra 025.

Travessa Sem Denominação ⁰¹4 – Com início na Rua Valdemiro da Silva Muller e término no lote 15-R da quadra 021

Travessa sem Denominação 1 - Com início na Rua São Francisco de Assis, e término no lote 40-R da quadra 016.

Travessa sem Denominação 2 - Com início na Rua São Francisco de Assis, e término no lote 20-R da quadra 016.

Travessa sem Denominação 3 - Com início na Rua São Francisco de Assis, e término no lote 08-R da quadra 016.

RUAS SEM DENOMINAÇÃO – SÃO JOÃO BATISTA

Rua São João Batista (nome criado para atender cadastro)⁰¹ – Com início na Rua Rosa Sonato, e término no lote 03-R da quadra 025.

Travessa Sem Denominação⁴ – Com início na Rua Valdemiro da Silva Muller e término no lote 15-R da quadra 021

Travessa sem Denominação 1 - Com início na Rua São Francisco de Assis, e término no lote 40-R da quadra 016.

Travessa sem Denominação 2 - Com início na Rua São Francisco de Assis, e término no lote 20-R da quadra 016.

Travessa sem Denominação³ - Com início na Rua São Francisco de Assis, e término no lote 08-R da quadra 016.

RUAS SEM DENOMINAÇÃO – SÃO JOÃO BATISTA

Rua São João Batista (nome criado para atender cadastro) – Com início na Rua Rosa Sonato, e término no lote 03-R da quadra 025.

Travessa Sem Denominação⁰¹ 4 – Com início na Rua Valdemiro da Silva Muller e término no lote 15-R da quadra 021

Travessa sem Denominação 1 - Com início na Rua São Francisco de Assis, e término no lote 40-R da quadra 016.

Travessa sem Denominação 2 - Com início na Rua São Francisco de Assis, e término no lote 20-R da quadra 016.

Travessa sem Denominação 3 - Com início na Rua São Francisco de Assis, e término no lote 08-R da quadra 016.

RUAS SEM DENOMINAÇÃO – SÃO JOÃO BATISTA

Rua São João Batista (nome criado para atender cadastro) – Com início na Rua Rosa Sonato, e término no lote 03-R da quadra 025.

Travessa Sem Denominação ⁰¹4 – Com início na Rua Valdemiro da Silva Muller e término no lote 15-R da quadra 021

Travessa sem Denominação 1 - Com início na Rua São Francisco de Assis, e término no lote 40-R da quadra 016.

Travessa sem Denominação 2 - Com início na Rua São Francisco de Assis, e término no lote 20-R da quadra 016.

Travessa sem Denominação ³3 - Com início na Rua São Francisco de Assis, e término no lote 08-R da quadra 016.

RUAS SEM DENOMINAÇÃO – SÃO JOÃO BATISTA

Rua São João Batista (nome criado para atender cadastro)⁰¹ – Com início na Rua Rosa Sonato, e término no lote 03-R da quadra 025.

Travessa Sem Denominação⁴ – Com início na Rua Valdemiro da Silva Muller e término no lote 15-R da quadra 021

Travessa sem Denominação 1 - Com início na Rua São Francisco de Assis, e término no lote 40-R da quadra 016.

Travessa sem Denominação 2 - Com início na Rua São Francisco de Assis, e término no lote 20-R da quadra 016.


Travessa sem Denominação³ - Com início na Rua São Francisco de Assis, e término no lote 08-R da quadra 016.



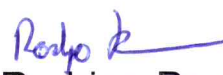
CÂMARA MUNICIPAL DE ALMIRANTE TAMANDARÉ

ESTADO DO PARANÁ


Aos 13 dias do mês de março de dois mil e vinte e três, às 10:00 horas, reuniram-se os vereadores componentes da Comissão de Legislação, Justiça e Redação, na respectiva Sala, para analisar os Projetos: Projeto de Lei nº 003/2023, autoria do Poder Legislativo Municipal assinado pelo Excelentíssimo Senhor Vereador Paulão com a seguinte sumula: "Da denominação de logradouro público que especifica". Após análise dos projetos acima citados, esta Comissão opinou pela legalidade e, no mérito, favoravelmente as suas aprovações, encaminhando para os trâmites normais.



Paulão
Presidente



Rodrigo Pavoni
Vice-Presidente




Denys Moraes
Membro




CÂMARA MUNICIPAL DE ALMIRANTE TAMANDARÉ

ESTADO DO PARANÁ


Aos 13 dias do mês de março de dois mil e vinte e três, às 10:00 horas, reuniram-se os vereadores componentes da Comissão de Legislação, Justiça e Redação, na respectiva Sala, para analisar os Projetos: Projeto de Lei nº 003/2023, autoria do Poder Legislativo Municipal assinado pelo Excelentíssimo Senhor Vereador Paulão com a seguinte sumula: “Da denominação de logradouro público que especifica”. Após análise dos projetos acima citados, esta Comissão opinou pela legalidade e, no mérito, favoravelmente as suas aprovações, encaminhando para os trâmites normais.



Paulão
Presidente



Rodrigo Pavoni
Vice-Presidente



Denys Moraes
Membro